



Comune di
**San Giorgio
delle Pertiche**

P.A.T.

Piano di Assetto del Territorio

Carta della pianificazione territoriale

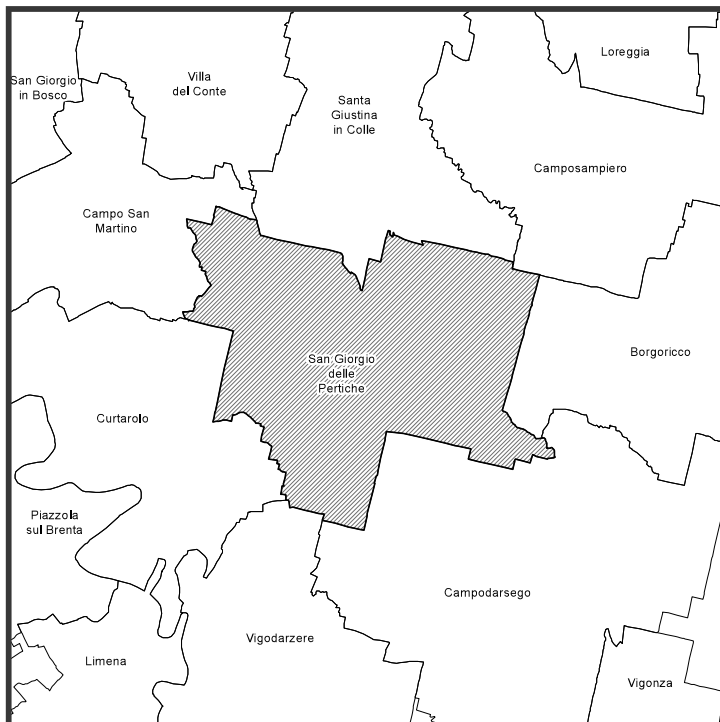
Elaborato adeguato al Decreto del Presidente della Provincia di Padova n° 94 del 06/06/2017
di approvazione ai sensi art. 14 comma 6 L.R. n° 11/2004

Elaborato

P 1 B

Scala

1: 10000



GRUPPO DI LAVORO

Progettista e Coordinatore:
Arch. Roberto Cavallin

Agronomia, paesaggio, biodiversità:
Dott. Agr. Giacomo Gazzin

Geologia e idrogeologia:
Dott. Geol. Jacopo De Rossi

Rischio idraulico e difesa del suolo:
Ing. Giuliano Zen

Valutazione Ambientale Strategica:
Dott. Agr. Maurizio Leoni

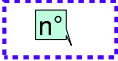






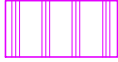
















REDAZIONE ELABORATO

 CAVALLIN ASSOCIATI Studio
Camposampiero (PD)

Collaboratori:
Dott. Urb. Nicola Mason
Dott. Urb. Elena Milena Cavinato

LEGENDA

NORME TECNICHE

	Centri storici (Atlante regionale dei centri storici) 01 – San Giorgio delle Pertiche 02 – Arsego (non perimetrato) 03 – Cavino (non perimetrato)	art. 31
	Centri storici (P.R.G.)	art. 31
	Pertinenze di Ville Venete (P.T.C.P., art. 26D – P.A.T.I., art. 23.3)	art. 33
	Architetture del '900 (P.T.R.C. adottato, art. 62)	art. 34
	Tracciati storici Agro-centuriato (P.T.R.C. vigente, art.28)	art. 35
	Ambiti di Paesaggio:28 – Pianura Centuriata - intero territorio comunale (P.T.R.C. adottato, art. 71)	art. 36
	Aree ad elevata utilizzazione agricola (P.T.R.C. adottato, art. 10)	art. 37
	Ambiti naturalistici di livello regionale (P.T.R.C. vigente, art. 19): Palude di Onara e sorgenti del Tergola e relativo ambito fluviale	art. 38
	Risorse naturali – zone boscate (P.T.C.P., art. 18M) – non vincolate	art. 39
	Aree umide di origine antropica – n°20 – Oasi Parco del Tergola (P.T.C.P., art. 18H – P.A.T.I., art. 24.3)	art. 40
	Corridoi ecologici principali greenway – elemento fisico esistente (P.T.C.P., art. 19C – P.A.T.I., art. 24.5)	art. 41
	Corridoi ecologici principali blueway – elemento fisico esistente (P.T.C.P., art. 19C – P.A.T.I., art. 24.5)	art. 41
	Corridoi ecologici secondari blueway (P.T.C.P., art. 19C – P.A.T.I., art. 24.6)	art. 41
	Land markers (P.T.C.P., art. 22B – P.A.T.I., art. 24.7)	art. 41
	Alberi monumentali (P.T.C.P., art. 22B)	art. 41
	Barriere infrastrutturali (P.T.C.P., art. 19D – P.A.T.I., art. 24.8)	art. 41
	Aree a rischi Idraulico e Idrogeologico in riferimento al P.A.I. dei bacini idrografici Brenta - Bacchiglione: P1 - Area a moderata pericolosità	art. 42
	Aree a rischi Idraulico e Idrogeologico in riferimento al P.A.I. del bacino idrografico Scolante nella Laguna di Venezia: P1 – Area a moderata pericolosità	art. 42
	Aree a rischi Idraulico e Idrogeologico in riferimento al P.A.I. del bacino idrografico Scolante nella Laguna di Venezia: P2 – Area a moderata pericolosità	art. 42
	Area tributaria delle Laguna di Venezia (P.T.R.C. vigente, art. 12)	art. 43
	Zone di vulnerabilità da nitrati di origine agricola secondo il Piano di Tutela delle Acque	art. 44
	Area di primaria tutela quantitativa degli acquiferi – intero territorio comunale (P.T.R.C. adottato, art. 16)	art. 45
	Progetto nuove opere idrauliche: by pass tra Ponte Canale e Ponte Pennello (progetto preliminare)	art. 47bis
	Confine comunale	